



**КОМИТЕТ ИМУЩЕСТВЕННЫХ ОТНОШЕНИЙ  
АДМИНИСТРАЦИИ ПЕРМСКОГО МУНИЦИПАЛЬНОГО ОКРУГА**

**РЕШЕНИЕ**

о размещении объектов № 149

Пермский край  
Пермский округ

31.01.2024

Комитет имущественных отношений администрации Пермского муниципального округа разрешает Акционерному обществу «Газпром газораспределение Пермь» (ИНН 5902183841, ОГРН 2125902017723, почтовый адрес: 614000, г. Пермь, ул. Петропавловская, 43)

размещение объекта «газопровод давлением до 1,2 Мпа, для размещения которого не требуется разрешения на строительство»

на землях муниципальная собственность.

на срок 1 год.

Местоположение: Пермский край, Пермский муниципальный округ, с. Култаево, бульвар Садовый, дом 49б.

Приложение: схема предполагаемых к использованию земель или части земельного участка.

Особые условия использования:

1. При размещении объекта учесть параметры ширины проезда улично-дорожной сети, во избежание сужения полосы отвода дороги.
2. Получение разрешения на производство земляных работ.

Заместитель председателя комитета

  
(подпись, печать)

М.В. Королева



# Схема предполагаемых к использованию земель или части земельного участка

Объект: Газопровод давлением до 1,2 Мпа, для размещения которого не требуется разрешения на строительство

Местоположение: расположенных по адресу: Пермский край, м.о. Пермский, с. Култаево, бульвар Садовый, дом 496

Площадь земель или части земельного участка, кв.м.: 62

Категория земель: земли населенных пунктов

Вид разрешенного использования: -

Описание границ смежных землепользователей:

От точки н1 до точки н2 - земельный участок с кадастровым номером 59:32:3250001:21219



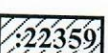

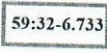



От точки н2 до точки н3 - земельный участок с кадастровым номером 59:32:3250001:21218

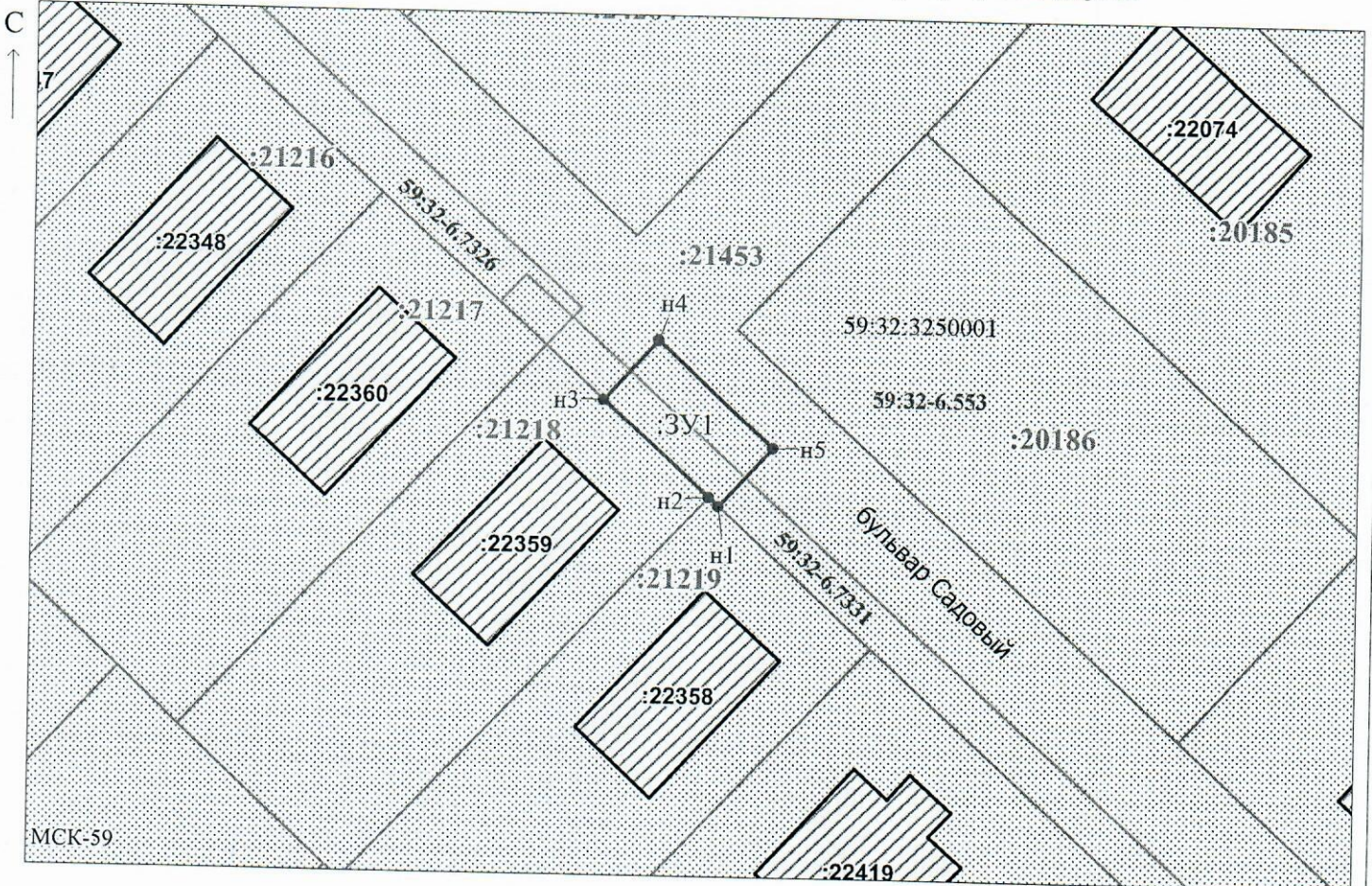
От точки н3 до точки н1 - земельный участок с кадастровым номером 59:32:3250001:21453

Каталог координат, м

№ точки границы	X	Y
н1	506217.73	2212009.70
н2	506218.34	2212009.04
н3	506225.15	2212001.58
н4	506229.31	2212005.39
н5	506221.87	2212013.49
н1	506217.73	2212009.70

### Условные обозначения:

-  - предполагаемый участок земель, на которых планируется размещение объекта
-  - границы и номер земельного участка, сведения о которых внесены в ЕГРН
-  - границы и номер объекта капитального строительства, сведения о которых внесены в ЕГРН
-  - граница кадастрового квартала
-  - зоны с особыми условиями использования территории, сведения о которых внесены в ЕГРН
-  - обозначение запрашиваемого земельного участка
-  - характерная точка границ земель или части земельного участка
-  - номер кадастрового квартала



Заявитель: \_\_\_\_\_ / Егошина И.В.  
 МП \_\_\_\_\_ (подпись, расшифровка подписи)

Масштаб 1:500

(для юридических лиц  
и индивидуальных предпринимателей)